

بررسی تنوع گونه‌های گیاهی تالاب بین‌المللی فریدونکنار مازندران

علیرضا نقی نژاد و فرزانه حسین زاده

بابلسر، دانشگاه مازندران، دانشکده علوم پایه، گروه زیست‌شناسی

تاریخ پذیرش: ۹۱/۷/۲۵

تاریخ دریافت: ۹۰/۸/۱۷

چکیده

مجموعه تالاب بین‌المللی فریدونکنار مازندران یکی از ۲۲ تالاب ثبت شده در کنوانسیون رامسر در ایران است که زیستگاه بسیاری از پرندگان مهاجر کمیاب به‌ویژه گونه در معرض خطر درنا سبیری می‌باشد. این منطقه با وسعتی معادل ۵۴۲۷ هکتار و در فاصله‌ای نزدیک به دریای خزر، برخوردار از دامنه وسیعی از رویشگاه‌های طبیعی و مصنوعی شامل انواع آبندان‌ها، استخرها، پناهگاه حیات وحش، مزارع برنج و لکه‌های جنگلی پست خزری است. با توجه به اینکه شناخت فلور و فون هر منطقه اساس مطالعات بعدی در زمینه ارزیابی زیست محیطی و توان اکولوژیک آن منطقه است، تعداد ۲۴۸ گونه گیاه آوندی در ۱۷۶ جنس و ۷۳ خانواده گیاهی از منطقه تالابی فریدونکنار شناسایی شده است. خانواده‌های گندمیان (Poaceae)، کاسنی (Asteraceae)، حبوبات (Papilionaceae)، علف هفت بند (Polygonaceae) و گل سرخ (Rosaceae) به ترتیب غنی‌ترین خانواده‌های گیاهی منطقه از نظر تعداد گونه می‌باشند. بیشترین اشکال زیستی گونه‌ها در منطقه مورد مطالعه مربوط به تروفیت‌ها یا یکساله‌ها و بیشترین تنوع گونه‌ها مربوط به عناصر چند ناحیه‌ای می‌باشد. گیاهان منطقه در سه رویشگاه مختلف حاشیه‌ای و خرابه روی، آبی و جنگلی تقسیم شدند که به ترتیب ۵۶، ۲۴ و ۲۰ درصد از کل گیاهان را دربردارند. وجود گونه‌های ترموفیل و انحصاری جنگلهای پست خزری در لکه‌های جنگلی این محدوده تالابی، از ویژگی‌های بارز آن محسوب می‌شود.

واژه‌های کلیدی: فلور، تالاب بین‌المللی، جنگل‌های پست، درنا سبیری

* نویسنده مسئول: تلفن: ۰۹۱۲۴۳۵۹۴۸۵، پست الکترونیکی: anaqinezhad@gmail.com

مقدمه

شرایط اقلیمی سبب شکل‌گیری تالابهای بسیار وسیع، کم نظیر و با ویژگی‌های منحصر به فرد می‌گردد (http://www.ramsar.org) (۳۳). تالابهای این سرزمین زیستگاه مناسبی برای پرندگان مهاجرآبی و کنارآبی می‌باشند که در فصل زمستان از سرزمین‌های شمال برای زمستان‌گذرانی در مناطق جنوبی به این نواحی مهاجرت می‌کنند (۳) و این خود یکی از منابع مهم معاش زندگی اهالی اطراف این تالابها می‌باشد (۴ و ۱۲).

تاکنون مطالعات زیادی از نظر اکولوژیک، تنوع زیستی و پوشش گیاهی در تالابهای ایران به‌ویژه تالابهای بین‌المللی به انجام رسیده است. به‌عنوان نمونه مطالعات زیر را در

تالابها (wetlands) از مهمترین و حساسترین اکوسیستم‌های کره خاکی بوده و مأوای بخشی از غنی‌ترین تنوع زیستی روی زمین می‌باشند (۲۶). این اکوسیستم‌ها در نقش‌های مختلفی همانند زیستگاهی برای حیات وحش و گیاهان آبی، منبع مهمی برای تأمین آب و مواد غذایی، کنترل کننده سیلاب، سدی در برابر فرسایش سواحل، مکانی برای رسوب‌گیری و تولید زیتوده و همچنین محلی برای اکوتوریسم عمل می‌کنند (۲، ۳، ۱۸، ۱۹، ۲۴، ۳۱، ۴۳). تالابها با حضور در موقعیت‌های مختلف جغرافیایی جهان، نزدیک به شش درصد از سطح کره زمین را می‌پوشانند (۳۰). به‌رغم قرارگیری قسمت اعظم کشور در محدوده مناطق خشک و نیمه‌خشک کره زمین، تنوع

زیستی گیاهان و مقایسه آنها با سایر مطالعات صورت گرفته، از اهداف دیگر این مطالعه است.

منطقه مورد مطالعه: مجموعه تالاب فریدونکنار با نام کامل "آب‌بندان‌های فریدونکنار، ازباران و سرخورد" با وسعتی معادل ۵۴۲۷ هکتار و با ارتفاع متوسط ۲۳- متر زیر سطح دریاهای آزاد در محدوده جغرافیایی ۲۶' و ۵۲' تا ۳۶' و ۵۲' طول شرقی و ۳۸' و ۳۶' تا ۳۹' و ۳۶' عرض شمالی واقع شده است. منطقه مزبور از سمت شرق به جاده اجاکسر، از غرب به جاده سرخورد - آمل، از شمال به جاده اصلی محمودآباد- فریدونکنار و از جنوب به جاده گاز محدود می‌گردد. این منطقه یکی از ۲۲ سایت ثبت شده در پیمان‌نامه بین‌المللی رامسر در ایران می‌باشد (۱۶) (شکل ۱ و ۲). علاوه بر ثبت بین‌المللی، این تالاب همچنین توسط سازمان حفاظت محیط‌زیست تحت عناوینی مانند منطقه شکار ممنوع (کل منطقه) و پناهگاه حیات وحش (۴۸) هکتار از منطقه) حفاظت می‌شود (<http://doe.ir>).

زمینه تالاب‌های شمال و غرب مانند تالاب انزلی و زمین‌های مرطوب پیرامون آن (۶، ۷، ۸، ۱۰، ۱۲)، تالاب امیر کلايه (۱۱ و ۱۳)، تالاب بوجاق کیشهر (۳۴)، تالاب استیل آستارا (۲۸)، تالاب میانکاله (۲۲، ۳۸، ۳۹)، تالاب گمیشان (۱۴)، تالاب سولوکلی در پارک ملی گلستان (۱۵) و تالاب هشیلان در استان کرمانشاه (۲۷) می‌توان نام برد.

از بین تالاب‌های بین‌المللی شمال ایران که تاکنون در پیمان‌نامه کنوانسیون رامسر به ثبت رسیده (<http://www.ramsar.org>)، کمپلکس تالابی فریدونکنار با برخورداری از تنوع زیستگاهی قابل توجه، نزدیکی به دریای خزر و محل زمستان‌گذرانی گونه‌های مختلف پرند به‌ویژه گونه بشدت در معرض خطر درنای سبیری (*Grus leucogeranus* Pall.) از اهمیت ویژه‌ای برخوردار است. هدف اصلی این تحقیق، شناسایی گونه‌های گیاهی و پوشش گیاهی رویشگاه‌های مختلف این تالاب ارزشمند می‌باشد. ارائه اطلاعات پراکنش‌های جغرافیایی و اشکال



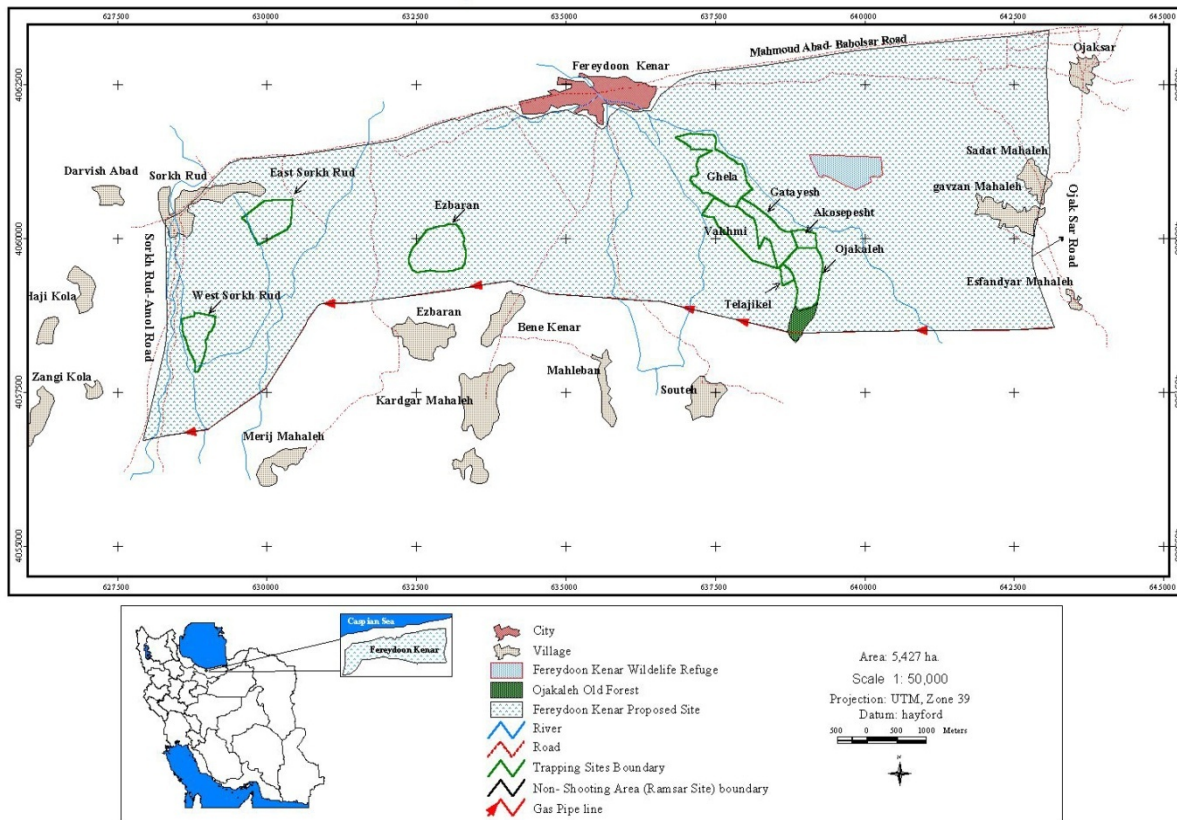
شکل ۱- موقعیت تالاب فریدونکنار (شماره ۷) در بین ۲۲ تالاب ثبت شده در پیمان‌نامه بین‌المللی تالابها (رامسر). برگرفته از نقشه سازمان حفاظت محیط زیست.

زمستان‌های معتدل به‌همراه نزولات آسمانی است (۵). اطلاعات اقلیم‌شناسی ایستگاه هواشناسی بابلسر (دوره ۵۴ ساله) بیانگر حاکمیت یک دوره خشک از اردیبهشت ماه تا مرداد ماه و وجود یک دوره مرطوب از اوایل شهریور تا اوایل فروردین ماه در منطقه است. متوسط بارندگی سالانه ۸۹۴/۴ میلی‌متر و متوسط دمای سالانه، متوسط حداکثر دما در گرم‌ترین ماه و متوسط حداقل دما در سردترین ماه و همچنین کمترین و بیشترین دماهای گزارش شده به ترتیب ۱۷، ۲۰/۸، ۱۳/۱، -۷ و ۴۲ درجه سانتی‌گراد است.

ساختارهای اصلی تشکیل‌دهنده این کمپلکس تالابی شامل چهار دامگاه (فریدونکنار، از باران، سرخ‌رود غربی و سرخ‌رود شرقی)، آبندهای طبیعی (پناهگاه حیات وحش) و مصنوعی، لکه‌های جنگلی طبیعی و مزارع برنج می‌باشد. صید سنتی پرندگان از گذشته در این منطقه رونق داشته و در باتلاق‌های احاطه شده توسط جنگل انجام می‌شده است (۴).

منطقه فریدونکنار از نظر اقلیمی، دارای آب و هوای جلگه‌ایست. مناطق جلگه‌ای، واجد آب و هوای مدیترانه‌ای معتدل با تابستان‌های گرم و مرطوب و بارندگی کم و

Fereydoon Kenar Ramsar Site



شکل ۲. نقشه کلی کمپلکس تالابی فریدونکنار (برگرفته از نقشه GIS اداره کل حفاظت محیط زیست مازندران).

مواد و روشها

برای انجام این پژوهش، ابتدا نقشه‌های توپوگرافی و عکس‌های هوایی منطقه مورد مطالعه تهیه و با مشخص کردن محدوده‌های آن و شناسایی دقیق وضعیت منطقه، جمع‌آوری گیاهان در تمامی رویشگاه‌های موجود در دوره زمانی مرداد ۱۳۸۷ تا مهر ۱۳۸۸ انجام شد. در طول کار صحرایی، مکان‌های دقیق جمع‌آوری هر گیاه توسط GPS، ویژگی‌های رویشی، شکل زیستی و رویشگاه‌های آن یادداشت شد. برای شناسایی نمونه‌های گیاهی از فلور ایرانیکا (۳۶)، فلور روسیه (۲۹)، فلور ترکیه (۲۰)، فلور

اروپا (۴۲) و فلور ایران (۱) استفاده شده است. انتشار جهانی هر گونه با توجه به منطقه انتشار آن، با استفاده از منابع مزبور و تقسیم‌بندی جغرافیایی رویش‌های ایران توسط زوهری (۴۴) و تاختاجان (۴۰) و نیز شکل زیستی گیاهان براساس سیستم رانکایر (۳۵) تعیین گردید. تقسیم‌بندی رویشگاه‌ها و غالب بودن برخی از گونه‌ها براساس روش فیزیونومی و مشاهدات صحرایی در منطقه مورد مطالعه انجام شده است. برای طبقه‌بندی خرد زیستگاه‌های گونه‌های آبی، از روش کووک (۱۷) استفاده گردید.

جدول ۱. لیست گونه‌های گیاهی منطقه مورد مطالعه

اشکال زیستی: Thr = تروفیت، Hem = همی کریپتوفیت، Pha = فانروفیت، Geo = ژئوفیت، Hel = هلوپیت، Hyd = هیدروفیت، Cha = کامفیت. ضمناً گونه‌های نم‌پسند (Hygrophyte) به صورت (Hyg) نشان داده شده است.
 کوروتیپ‌ها: PL = چندناحیه‌ای، ES = اروپا-سیبریایی، IT = ایرانی-تورانی، M = مدیترانه‌ای
 رویشگاه: Aq = آبی شامل آبی حاشیه‌ای (Em)، آبی شناور (fl) و آبی غوطه‌ور (su)، Ma = گیاهان حاشیه‌ای یا خرابه‌روی، Fo = گیاهان جنگلی.
 شماره هرباریومی: تمام گونه‌های گیاهی در هرباریوم گروه زیست‌شناسی دانشگاه مازندران با شماره هرباریومی ۱۶۰۰ تا ۱۸۴۸ نگهداری می‌شوند (بدلیل کمبود فضا شماره‌های هرباریومی هر گونه در داخل جدول آورده نشده است).

نام گونه و تیره گیاهی	رویشگاه	شکل زیستی	کوروتیپ
Adiantaceae			
<i>Adiantum capillus-veneris</i> L.	Fo	Geo	PL
Alismataceae			
<i>Alisma plantago-aquatica</i> L.	Aq	Hel	PL
<i>Alisma lanceolatum</i> With.	Aq	Hel	ES, IT, M
<i>Sagittaria sagittifolia</i> L.	Aq (Em)	Hel (Hyg)	PL
Amaranthaceae			
<i>Amaranthus spinosus</i> L.	Ma	Thr	PL
<i>Amaranthus blitoides</i> S. Watson var. <i>blitoides</i>	Ma	Thr	ES, M
<i>Amaranthus viridis</i> L.	Ma	Thr	PL
<i>Amaranthus chlorostachys</i> Willd. var. <i>chlorostachys</i>	Ma	Thr	PL
<i>Amaranthus lividus</i> L. var. <i>ascendens</i> (Loisel.) Thell.	Ma	Thr	PL
Apiaceae			
<i>Berula angustifolia</i> (L.) Mertens & W. D. Kock	Aq (Em)	Hel (Hyg)	PL
<i>Bupleurum marschallianum</i> C. A. Mey.	Ma	Thr	ES, IT
<i>Daucus carota</i> L.	Ma	Hem	IT, M
<i>Eryngium caucasicum</i> Trautv.	Ma	Hem	IT
<i>Oenanthe aquatica</i> (L.) Poir.	Aq (Em)	Hel (Hyg)	ES, IT
<i>Pimpinella affinis</i> Ledeb.	Ma	Hem	ES, IT
<i>Sium sisaroides</i> DC.	Aq (Em)	Hel	ES, IT
<i>Turgenia latifolia</i> (L.) Hoffm.	Fo	Hem	ES, IT, M
Araliaceae			
<i>Hedera pastuchovii</i> Woron. ex Grossh.	Fo	Pha	ES
Asclepiadaceae			
<i>Periploca graeca</i> L.	Fo	Pha	ES, M
Asparaginaceae			
<i>Danae racemosa</i> (L.) Moench.	Fo	Pha	ES, IT

Asteraceae

<i>Anthemis altissima</i> L. var <i>altissima</i>	Ma	Thr	ES, IT, M
<i>Arctium lappa</i> L.	Ma	Hem	PL
<i>Artemisia annua</i> L.	Ma	Thr	ES, IT, M
<i>Bidens tripartita</i> L.	Ma	Thr	PL
<i>Carduus arabicus</i> Jacq. ex Murray	Ma	Thr	ES, IT, M
<i>Carthamus</i> sp.	Ma	Thr	
<i>Centaurea iberica</i> Trev. ex Spreng.	Ma	Thr	PL
<i>Cichorium intybus</i> L.	Ma	Hem	PL
<i>Cirsium vulgare</i> (Savi) Ten.	Ma	Hem	PL
<i>Conyza bonariensis</i> (L.) Cronq.	Ma	Thr	PL
<i>Conyzanthus squamatus</i> (Spreng.) Tamamsch	Aq (Em)	Hem	PL
<i>Eclipta prostrata</i> (L.) L.	Aq (Em)	Thr	PL
<i>Helianthus annuus</i> L.	Ma	Thr	PL
<i>Inula britannica</i> L.	Ma	Geo (Hyg)	PL
<i>Senecio glaucus</i> L.	Ma	Thr	PL
<i>Senecio vernalis</i> Waldst. & Kit.	Ma	Thr	ES, IT
<i>Silybum marianum</i> (L.) Gaertn	Ma	Hem	PL
<i>Sonchus asper</i> (L.) Hill.	Ma	Hem	PL
<i>Willemetia tuberosa</i> Neck	Fo	Hem	ES
<i>Xanthium strumarium</i> L.	Fo	Thr	PL

Azollaceae

<i>Azolla filiculoides</i> Lam.	Aq (Fl)	Hyd	PL
---------------------------------	---------	-----	----

Betulaceae

<i>Alnus glutinosa</i> (L.) Gaertn. subsp. <i>barbata</i> (C. A. Mey.) Yaltirik	Fo	Pha	ES(Euxino-Hyrcanian)
<i>Alnus subcordata</i> C. A. Mey.	Fo	Pha	ES (Hyrcanian)

Boraginaceae

<i>Lappula microcarpa</i> (Ledeb.) Gurke	Ma	Thr	IT
<i>Myosotis pseudopropinqua</i> M. Pop.	Ma	Thr	ES, IT
<i>Nonnea flavescens</i> (C. A. Mey.) Fisch. & C. A. Mey.	Ma	Thr	ES, IT
<i>Nonnea lutea</i> (Desr.) Reichenb.	Ma	Thr	ES

Brassicaceae

<i>Capsella bursa-pastoris</i> (L.) Medicus	Ma	Hem	PL
<i>Cardamine hirsuta</i> L.	Aq (Em)	Thr	PL
<i>Eruca sativa</i> Miller	Ma	Thr	ES, IT, M
<i>Nasturtium officinale</i> R. Br.	Aq (Em)	Hel	PL
<i>Raphanus raphanistrum</i> L.	Ma	Thr	IT, M
<i>Rapistrum rugosum</i> (L.) All.	Ma	Thr	PL
<i>Rorippa islandica</i> (Oeder) Borbas	Aq (Em)	Hel (Hyg)	PL
<i>Sinapis arvensis</i> L.	Ma	Thr	ES, IT, M
<i>Sisymbrium loeselii</i> L.	Ma	Hem	ES, IT, M

Butomaceae

<i>Butomus umbellatus</i> L.	Aq (Em)	Hel	ES
------------------------------	---------	-----	----

Campanulaceae

<i>Campanula rapunculoides</i> L.	Fo	Hem	ES
-----------------------------------	----	-----	----

Caprifoliaceae

<i>Sambucus ebulus</i> L.	Ma	Geo	PL
---------------------------	----	-----	----

Caryophyllaceae

<i>Leprodiclis holosteoides</i> (C. A. Mey.) F. Fisch. & C. A. Mey.	Ma	Thr	PL
<i>Mysoton aquaticum</i> (L.) Moench	Aq	Hem	PL
<i>Stellaria media</i> (L.) Cyr.	Ma	Thr	PL
<i>Polycarpon tetraphyllum</i> (L.) L.	Ma	Thr	PL

Ceratophyllaceae

<i>Ceratophyllum demersum</i> L.	Aq (Su)	Hyd	PL
----------------------------------	---------	-----	----

Chenopodiaceae

<i>Chenopodium album</i> L.	Ma	Thr	PL
-----------------------------	----	-----	----

<i>Chenopodium botrys</i> L.	Ma	Thr	PL
Convolvulaceae			
<i>Calystegia sepium</i> (L.) R.Br.	Fo, Ma	Geo	PL
<i>Convolvulus arvensis</i> L.	Ma	Hem	PL
<i>Convolvulus persicus</i> L.	Ma	Cha	ES
Cornaceae			
<i>Cornus australis</i> C.A. Mey.	Fo	Pha	ES, IT
Cyperaceae			
<i>Bolboschoenus affinis</i> (Roth.) Drob.	Aq (Em)	Hel (Hyg)	PL
<i>Carex divulsa</i> L.	Fo	Geo	PL
<i>Carex remota</i> L.	Fo	Geo	ES, M
<i>Carex riparia</i> L.	Aq (Em)	Hel	PL
<i>Carex strigosa</i> Huds.	Fo	Geo	ES
<i>Cyperus</i> cf. <i>glomeratus</i> L.	Aq (Em)	Hel (Hyg)	PL
<i>Cyperus difformis</i> L.	Ma	Thr	PL
<i>Cyperus odoratus</i> L. subsp. <i>transcaucasicus</i> (Kuk.) Kukkonen	Ma	Hel (Hyg)	ES, IT
<i>Cyperus pygmaeus</i> Rottb.	Ma	Thr	PL
<i>Cyperus rotundus</i> L.	Ma	Geo	PL
<i>Cyperus serotinus</i> Rottb.	Aq (Em)	Hel (Hyg)	PL
<i>Fimbristylis bisumbellata</i> (Forssk.) Bubani	Ma	Thr (Hyg)	PL
<i>Schoenoplectus lacustris</i> (L.) Palla. subsp. <i>tabernaemontani</i> (C. C. Gmelin.) A. & D. Love.	Aq (Em)	Hel	PL
Ebenaceae			
<i>Diospyrus lotus</i> L.	Fo	Pha	ES
Equisetaceae			
<i>Equisetum ramosissimum</i> Desf.	Ma	Geo (Hyg)	PL
<i>Equisetum telmateia</i> Ehrh.	Ma	Geo	PL
Euphorbiaceae			
<i>Chrozophora obliqua</i> (Vahl.) Juss. ex Spreng	Ma	Thr	IT
<i>Euphorbia helioscopia</i> L.	Ma	Thr	ES, IT, M
<i>Euphorbia boissieriana</i> (Woron.) Prokh	Ma	Hem	ES, IT
<i>Euphorbia indica</i> Lam.	Ma	Thr	PL
<i>Euphorbia peplus</i> L.	Ma	Thr	ES, IT, M
<i>Euphorbia turcomanica</i> Boiss.	Ma	Thr	IT
<i>Euphorbia virgata</i> Waldst. & Kit.	Ma	Thr	ES, IT
Papilionaceae			
<i>Alhagi persarum</i> Boiss. & Buhse	Ma	Cha	IT
<i>Coronilla varia</i> L.	Ma	Hem	IT
<i>Glycyrrhiza echinata</i> L.	Ma	Hem	ES, M
<i>Lathyrus aphaca</i> L.	Ma	Thr	ES, IT, M
<i>Lathyrus cassius</i> L.	Ma	Thr	IT, M
<i>Lathyrus cicera</i> L.	Ma	Thr	ES, IT, M
<i>Lathyrus hirsutus</i> L.	Ma	Hem	ES, IT, M
<i>Lotus corniculatus</i> L.	Ma	Hem	PL
<i>Medicago lupulina</i> L.	Ma	Hem	PL
<i>Medicago polymorpha</i> L.	Ma	Thr	IT, M
<i>Melilotus albus</i> Medicus	Ma	Hem	PL
<i>Melilotus indicus</i> (L.) All.	Ma	Thr	PL
<i>Trifolium campestre</i> Schreb.	Ma	Thr	ES, IT, M
<i>Trifolium fragiferum</i> L. var. <i>pulchellum</i> Lange.	Ma	Geo	ES, IT, M
<i>Trifolium repens</i> L.	Ma	Geo	ES, IT, M
<i>Trifolium resupinatum</i> L. var. <i>microcephalum</i> Zoh.	Ma	Thr	ES, IT, M
<i>Trifolium scarbrum</i> L.	Ma	Thr	ES, M
<i>Vicia sativa</i> L.	Ma	Thr	ES, IT, M
<i>Vicia tetrasperma</i> (L.) Schreb.	Ma	Thr	ES, IT, M
Fagaceae			
<i>Quercus castaneifolia</i> C. A. Mey	Fo	Pha	ES (Hyrcanian)

Gentianaceae			
<i>Centaurium pulchellum</i> (Seartz) Druce	Ma	Thr	PL
Geraniaceae			
<i>Geranium robertianum</i> L.	Fo	Hem	PL
Haloragaceae			
<i>Myriophyllum spicatum</i> L.	Aq (su)	Hyd	PL
Hypericaceae			
<i>Hypericum perforatum</i> L.	Ma	Hem	PL
Hypolepidaceae			
<i>Pteridium aquilinum</i> (L.) Kuhn	Fo	Geo	PL
Iridaceae			
<i>Iris pseudacorus</i> L.	Aq (Em)	Hel	ES
Juglandaceae			
<i>Pterocarya fraxinifolia</i> (Poir.) Spach	Fo	Pha	ES (Euxino-Hyrcanian)
Juncaceae			
<i>Juncus acutus</i> L.	Aq (Em)	Hel (Hyg)	PL
<i>Juncus articulatus</i> L.	Ma	Geo (Hyg)	PL
<i>Juncus maritimus</i> Lam.	Aq (Em)	Hel	ES, M
Lamiaceae			
<i>Marrubium vulgare</i> L.	Ma	Geo	PL
<i>Prunella vulgaris</i> L.	Fo	Geo	PL
<i>Lamium album</i> L.	Fo	Geo	ES, IT, M
<i>Lycopus europaeus</i> L.	Aq (Em)	Hel (Hyg)	PL
<i>Mentha aquatica</i> L.	Aq (Em)	Hel (Hyg)	ES
Lemnaceae			
<i>Lemna minor</i> L.	Aq (fl)	Hyd	PL
<i>Spirodela polyrrhiza</i> (L.) Schleiden	Aq (fl)	Hyd	PL
Liliaceae (sensu lato)			
<i>Ornithogalum umbellatum</i> L.	Fo	Geo	ES, M
<i>Ruscus hyrcanus</i> Woron.	Fo	Pha	ES (Hyrcanian)
Lythraceae			
<i>Ammannia baccifera</i> L.	Aq (Em)	Thr (Hyg)	PL
<i>Lythrum salicaria</i> L.	Aq (Em)	Hel	PL
Malvaceae			
<i>Abutilon theophrasti</i> Medicus.	Aq (Em)	Thr	PL
<i>Alcea popovii</i> Iljin	Ma	Hem	ES, IT
<i>Malva parviflora</i> L.	Ma	Thr	PL
<i>Malva sylvestris</i> L.	Ma	Hem	ES, IT, M
<i>Kosteletzkia pentacarpa</i> (L.) Ledeb.	Aq (Em)	Hel	ES
Meliaceae			
<i>Melia azadrachta</i> L.	Fo	Pha	ES, IT
Moraceae			
<i>Ficus carica</i> L.	Fo	Pha	IT, M
<i>Morus alba</i> L.	Fo	Pha	IT
Najadaceae			
<i>Najas minor</i> All.	Aq (su)	Thr	PL
Nelumbaceae			
<i>Nelumbium caspicum</i> Eichw.	Aq (Em)	Hel	PL
Nymphaeaceae			
<i>Nymphaea alba</i> L.	Aq (fl)	Hyd	ES, M
Onagraceae			
<i>Circaea lutetiana</i> L. subsp. <i>lutetiana</i>	Fo	Geo	ES, IT, M
<i>Epilobium hirsutum</i> L.	Ma	Geo	PL
Oxalidaceae			
<i>Oxalis corniculata</i> L.	Ma	Thr	PL
Papaveraceae			

<i>Chelidonium majus</i> L.	Ma	Hem	PL
<i>Papaver chelidoniifolium</i> Boiss. & Buhse	Ma	Thr	ES (Hyrcanian)
<i>Papaver commutatum</i> Fish. & C.A. Mey.	Ma	Thr	ES, IT
<i>Papaver</i> sp.	Ma	Thr	
Phytolaccaceae			
<i>Phytolacca americana</i> L.	Fo	Hem	PL
Plantaginaceae			
<i>Plantago lanceolata</i> L.	Ma	Hem	ES, IT, M
<i>Plantago major</i> L.	Ma	Hem	PL
Poaceae			
<i>Aegilops tauschii</i> Cosson	Ma	Thr	IT
<i>Alopecurus myosuroides</i> Hudson var. <i>myosuroides</i>	Ma	Thr	ES, IT, M
<i>Avena sativa</i> L.	Ma	Thr	PL
<i>Briza minor</i> L.	Ma, Fo	Thr	ES, M
<i>Bromus japonicus</i> Thunb. var. <i>japonicus</i>	Ma	Thr	IT
<i>Bromus madritensis</i> L.	Ma	Thr	ES, IT, M
<i>Catabrosa aquatica</i> (L.) Beauv.	Aq (Em)	Hyd	PL
<i>Coix lacryma-jobi</i> L.	Aq (Em)	Thr	PL
<i>Cynodon dactylon</i> (L.) Pers.	Ma	Hem	PL
<i>Dichantium annulatum</i> (Forssk.) Stapf	Ma	Thr	PL
<i>Digitaria sanguinalis</i> (L.) Scop.	Ma	Thr	PL
<i>Echinochloa crus-galli</i> L.	Ma	Thr	PL
<i>Eleusine indica</i> (L.) Gaerth .	Ma	Thr	PL
<i>Hordeum spontaneum</i> C. Koch.	Ma	Thr	ES, IT, M
<i>Lolium perenne</i> L.	Ma	Hem	PL
<i>Lolium rigidum</i> Gaudin	Ma	Thr	ES, IT, M
<i>Microstegium vimineum</i> (Trin.) A. Camus	Fo	Thr	PL
<i>Oryza sativa</i> L.	Aq (Em)	Thr	PL
<i>Paspalum distichum</i> L.	Ma	Geo	PL
<i>Phalaris minor</i> Retz	Ma	Thr	PL
<i>Phragmites australis</i> (Cav.) Trin. ex Steud	Aq (Em)	Hel	PL
<i>Poa annua</i> L.	Ma	Thr	PL
<i>Polygonum monspeliensis</i> (L.) Desf	Ma	Thr	PL
<i>Saccharum ravennae</i> (L.) Murray	Ma	Cha	PL
<i>Setaria glauca</i> (L.) P.Beauv	Ma	Thr	PL
<i>Sorghum halepense</i> (L.) Pers.	Ma	Thr	PL
<i>Triticum aestivum</i> L.	Ma	Thr	PL
Polygonaceae			
<i>Polygonum aviculare</i> L.	Ma	Thr	PL
<i>Polygonum hydropiper</i> L.	Aq (Em)	Thr	ES, IT
<i>Polygonum hyrcanicum</i> Rech.f.	Ma	Hem	ES
<i>Polygonum lapathifolium</i> L.	Ma	Thr	ES, IT
<i>Polygonum patulum</i> M.B	Ma	Thr	ES, IT
<i>Polygonum persicaria</i> L.	Aq (Em)	Thr (Hyg)	PL
<i>Rumex conglomeratus</i> Murr.	Ma	Hem	ES, IT, M
<i>Rumex dentatus</i> L. subsp. <i>halacsyi</i> (Rech.) Rech.f.	Ma	Thr	ES, IT, M
<i>Rumex pulcher</i> L.	Ma	Hem	ES, IT, M
<i>Rumex sanguineus</i> L.	Aq (Em)	Hem	ES
Polypodiaceae			
<i>Polypodium vulgare</i> L.	Fo	Geo	PL
Potamogetonaceae			
<i>Potamogeton crispus</i> L.	Aq (su)	Hyd	PL
<i>Potamogeton lucence</i> L.	Aq (su)	Hyd	PL
<i>Potamogeton nodosus</i> Poir	Aq (su)	Hyd	PL
<i>Potamogeton pectinatus</i> L.	Aq (su)	Hyd	PL
Primulaceae			
<i>Anagallis arvensis</i> L.	Ma	Thr	PL

Punicaceae*Punica granatum* L.

Ma Pha ES, IT

Ranunculaceae*Batrachium trichophyllum* (Chaix) Bosch.

Aq (su) Hyd PL

Ranunculus dolosus Fish. & C. A. Mey.Aq (Em) Hel (Hyg) ES
(Hyrcanian)*Ranunculus marginatus* d' Urv

Aq (Em) Thr PL

Ranunculus muricatus L.

Aq (Em) Thr (Hyg) IT, M

Ranunculus ophioglossifolius Vill.

Aq (Em) Thr ES, IT, M

Ranunculus repens L.

Fo Geo ES, IT, M

Ranunculus sceleratus L.

Aq (Em) Thr PL

Ranunculus sp.

Aq (Em) Thr (Hyg)

Rhamnaceae*Paliurus spina-christi* Miller

Ma Pha ES, IT, M

Rosaceae*Crataegus pentagyna* Waldst. & Kit. ex Wild.

Fo Pha ES

Crataegus microphylla C. Koch.Fo Pha ES (Euxino-
Hyrcanian)*Geum urbanum* L.

Fo Hem ES

Malus orientalis Ugl.

Fo Pha ES, IT

Potentilla reptans L.

Fo Hem ES, IT

Prunus divaricata Ledeb.

Fo Pha ES, IT

Pyrus boissieriana Buhse

Fo Pha ES, IT

Rubus caesius L.

Fo Pha ES, IT

Rubus sanctus Willd

Ma Pha ES, IT

Rubiaceae*Galium elongatum* C. Presl.

Aq (Em) Hel (Hyg) ES

Salicaceae*Salix aegyptiaca* L.Ma Pha (Hyg) ES
(Caucasus), IT*Salix babylonica* L.

Ma Pha PL

Salix excelsa S. G. Gmelin.Ma Pha (Hyg) ES
(Caucasus), IT*Populus alba* L.

Ma Pha ES, IT, M

Populus nigra L.

Fo Pha IT, M

Salviniaceae*Salvinia natans* (L.) All.

Aq (fl) Hyd PL

Scrophulariaceae*Kickxia elatine* (L.) Ledeb.

Ma Thr M

Parietaria officinalis L.

Fo Hem ES

Veronica anagallis-aquatica L.

Aq (Em) Hel PL

Veronica persica Poir.

Ma Thr PL

Simaroubaceae*Ailanthus altissima* (Mill.) Swingle

Ma Pha PL

Smilacaceae*Smilax excelsa* L.

Fo Pha ES, M

Solanaceae*Datura stramonium* L.

Ma Thr PL

Physalis alkekengi L.

Fo Geo ES, IT

Solanum nigrum L.

Fo Thr PL

Solanum dulcamara L.

Aq (Em) Pha (Hyg) ES, IT

Sparganiaceae*Sparganium neglectum* Beeby.

Aq (Em) Hel ES, M

Tamaricaceae*Roemeria refracta* DC.

Ma Thr ES, IT

Tamarix ramosissima Ledeb.

Ma Pha PL

Typhaceae*Typha domingensis* Pers.

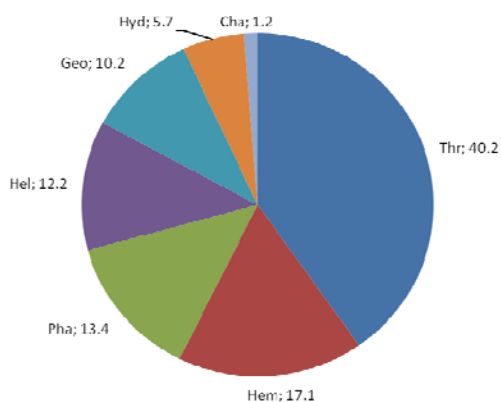
Aq (Em) Hel PL

<i>Typha latifolia</i> L.	Aq (Em)	Hyd	PL
Ulmaceae			
<i>Ulmus glabra</i> Hudson.	Fo	Pha	ES
<i>Ulmus minor</i> Miller.	Fo	Pha	ES, IT, M
Urticaceae			
<i>Urtica dioica</i> L.	Ma	Hem	PL
Varbenaceae			
<i>Verbena officinalis</i> L.	Ma	Hem	PL
<i>Lippia nodiflora</i> (L.) Rich.	Ma	Hel	PL
Violaceae			
<i>Viola odorata</i> L.	Fo	Geo	ES, IT, M
Zygophyllaceae			
<i>Tribulus terrestris</i> L.	Ma	Thr	PL

نتایج

طیف زیستی و کورولوژی گیاهان منطقه: بررسی اشکال

زیستی گونه‌ها در منطقه مورد مطالعه نشان می‌دهد که بیشترین تعداد مربوط به تروفیت‌ها (۴۰/۲ درصد) و همی‌کریپتوفیت‌ها (۱۷/۱ درصد) می‌باشد و سایر گونه‌ها به ترتیب با اشکال زیستی فانروفیت (۱۳/۴ درصد)، هلوفیت (۱۲/۲ درصد)، ژئوفیت (۱۰/۲ درصد)، هیدروفیت (۵/۷ درصد) و کامفیت (۱/۲ درصد) می‌باشند (نمودار ۱). همچنین لازم به ذکر است که مجموع سه شکل زیستی هلوفیت، ژئوفیت و هیدروفیت تحت عنوان کریپتوفیت نیز بکار می‌رود (۲۸/۱ درصد).



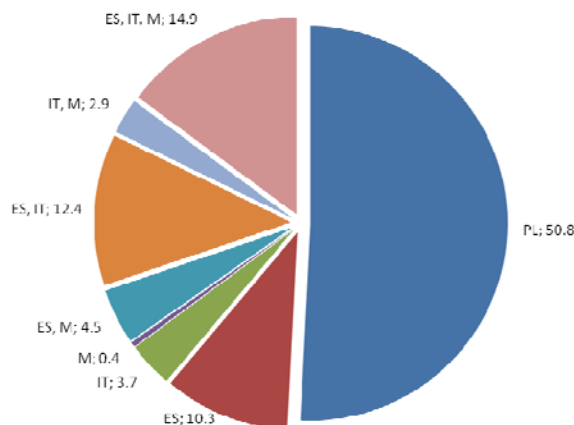
نمودار ۱- درصد فراوانی شکل‌های زیستی گیاهان منطقه مورد مطالعه
 =Thr= تروفیت، =Hem= همی‌کریپتوفیت، =Pha= فانروفیت، =Geo= ژئوفیت، =Hel= هلوفیت، =Hyd= هیدروفیت، =Cha= کامفیت.

نتایج فلوربستیگ و غنای گونه‌ای: در تالاب فریدونکنار تعداد تقریبی ۵۰۰ نمونه گیاهی متعلق به ۲۴۸ گونه در ۱۷۶ جنس و ۷۳ تیره گیاهی جمع‌آوری و شناسایی شده است (جدول ۱). از ۷۳ تیره گیاهی، تیره‌های گندمیان (Poaceae) با ۲۷ گونه (۱۰/۹ درصد)، کاسنی (Asteraceae) با ۲۰ گونه (۸/۱ درصد)، حبوبات (Papilionaceae) با ۱۹ گونه (۷/۶ درصد) و علف هفت‌بند (Polygonaceae) و گل‌سرخ (Rosaceae) هر کدام با ۱۰ گونه (۴ درصد) به ترتیب غنی‌ترین تیره‌های گیاهی منطقه مورد مطالعه می‌باشند. در منطقه مورد مطالعه فراوانی تیره‌ها بر حسب تعداد جنس عبارتند از: Poaceae (۲۵ جنس)، Asteraceae (۱۸ جنس)، Papilionaceae (۹ جنس)، Brassicaceae (۹ جنس)، Rosaceae (۷ جنس)، Apiaceae (۷ جنس)، Cyperaceae (۵ جنس)، Lamiaceae (۵ جنس)، Malvaceae (۴ جنس)، Caryophyllaceae (۴ جنس)؛ ۳ تا از تیره‌ها با ۳ جنس، ۱۴ تا از تیره‌ها با ۲ جنس و ۴۶ تیره تک جنس هستند. در بین جنس‌های منطقه مورد مطالعه، *Ranunculus* با ۷ گونه، *Cyperus* و *Euphorbia* و *Polygonum* هر کدام با ۶ گونه، *Trifolium* با ۵ گونه، *Potamogeton* و *Rumex* هر کدام با ۴ گونه نسبت به جنس‌های دیگر منطقه از بالاترین نسبت گونه‌ای برخوردارند.

R. Ranunculus ophioglossifolius serotinus
Nasturtium و *Eclipta prostrata marginatus*
officinale را نام برد. دسته دیگر از گیاهان حاشیه‌ای (گیاهان بن در آب) نیاز آبی بیشتری دارند و سطح وسیعی از تالاب به‌ویژه اطراف آن را بطور یکنواخت می‌پوشانند. ریشه و بخشهای تحتانی این گیاهان در آب، گل ولای و بستر بوده و شاخ و برگ و اندامهای زایشی آنها همواره خارج از آب قرار دارد. این گیاهان در کناره‌های باتلاقی ماندابها و ورودی رودخانه‌ها به دریا تا عمق خاصی قدرت رویش دارند. برخی از مهمترین گونه‌های این زیستگاه *Phragmites australis*, *Veronica anagalis-aquatica* *Typha latifolia* و *Typha domingensis* می‌باشند.

ب- بخش‌های آبی باز که معمولا در قسمت مرکزی با عمق آبی مشخص‌تر قرار دارند، متشکل از دو نوع مختلف گیاهان شناور و غوطه‌ور می‌باشند. از مهمترین گیاهان شناور در سطح آبهای آزاد منطقه می‌توان *Azolla* و *Salvinia natans*, *Lemma minor filiculoides* و *Spirodela polyrrhiza* از مهمترین گیاهان غوطه‌ور می‌توان *Myriophyllum*, *Ceratophyllum demersum* *P.* و *P. nodosus*, *Potamogeton crispus*, *spicatum* *pectinatus* را نام برد.

۲- رویشگاه جنگلی: این رویشگاه که به صورت لکه‌های کوچک به‌ویژه در محدوده اجاکله دیده می‌شود تشکیل شده از دو گونه غالب بلندمازو یا بلوط خزری (*Quercus castaneifolia*) و ملج (*Ulmus glabra*) می‌باشد. از سایر گونه‌های درختی و درختچه‌ای دیگر که به فراوانی در این رویشگاه می‌رویند عبارتند از: *Crataegus*, *Malus orientalis*, *Prunus divaricata microphylla* *Diospyros lotus* *Ficus carica* که همگی از عناصر مناطق ترموفیل پست خزری می‌باشند. از گونه‌های علفی غالب می‌توان *Carex strigosa*, *Carex remota* را نام برد. یکی از ویژگی‌های جنگلهای پست خزری حضور انواع



نمودار ۲- درصد فراوانی پراکنش جغرافیایی گیاهان منطقه مورد مطالعه (PL=چندناحیه‌ای، ES=اروپا-سیبریایی، IT=ایرانی-تورانی، M=مدیترانه‌ای)

از نظر کورولوژیکی ۵۰/۸ درصد گیاهان رویشگاه‌های تالاب فریدونکنار چند ناحیه‌ای (PL) هستند (نمودار ۲). سایر عناصر فیتوجغرافیایی به ترتیب شامل ES-IT-M (۱۴/۹ درصد)، ES-IT (۱۲/۴ درصد)، ES (۱۰/۳ درصد)، ES-M (۴/۵ درصد)، IT (۳/۷ درصد)، IT-M (۲/۹ درصد) و M (۰/۴ درصد) می‌باشد.

تنوع رویشگاهی در منطقه مطالعه شده: گیاهان موجود در ناحیه مورد مطالعه را می‌توان براساس ریختاری و یا فیزیونومی در سه رویشگاه اصلی مورد مطالعه قرار داد:

۱- رویشگاه آبی: این رویشگاه متشکل از تمامی مناطق دارای آب سطحی شامل آبندهای طبیعی و مصنوعی و همچنین کف مزارع برنج موجود در منطقه می‌باشد و به طور کلی به دو دسته بزرگ حاشیه‌ای و مرکزی قابل تقسیم می‌باشد.

الف- گیاهان حاشیه‌ای نیز براساس نیاز خود به میزان آب دریافتی، می‌توانند به دو گروه گیاهان هیگروفیت یا نم‌پسند و گیاهان هلوفیت یا پای در آب تقسیم شوند. گیاهان نم‌پسند حاشیه‌ای نیاز آبی کمتری دارند که معمولا در روی گل ولای و یا بسترهای کمی آبدار اطراف مزارع برنج و همچنین آبندهای منطقه می‌رویند. برخی از مهمترین این گیاهان می‌توان *Cyperus*, *Echinochloa crus-galli*

کشور ایران به‌رغم موقعیت خود در کمربند خشک و نیمه-خشک جهان، دارای میکرواقليم‌های متنوعی می‌باشد. تنوع اقليم، پستی و بلندیهای فراوان، وجود دو دریای وسیع در شمال و جنوب کشور و گسترش وسیع تشکیلات زمین-شناسی متنوع، باعث شده که انواع مختلفی از تالابها از جنگلهای مانگرو و صخره‌های مرجانی گرفته تا دریاچه-های کوهستانی و تالابهای کویری در آن شکل بگیرند. پروضح است که حفظ، نگهداری و حمایت از این اکوسیستم‌ها با مطالعه و شناخت عناصر زیستی تشکیل‌دهنده آنها میسر می‌باشد. در این میان کمپلکس تالابی فریدونکنار با برخورداری از دامنه وسیعی از زیستگاه‌های طبیعی (پناهگاه‌های حیات وحش) و ارتباط انسان‌ساز (مزارع برنج و آب‌بندانه‌های مصنوعی) و ارتباط عمیق انسان و محیط زیست از اهمیت ویژه‌ای برخوردار است. وجود ۲۴۸ گونه گیاهی موجود در تمامی زیستگاه‌های منطقه، نشان‌دهنده تنوع گیاهی بالا در تالاب مورد مطالعه است. این میزان تقریباً دو برابر میزان گونه‌هایی است که قبلاً از این منطقه تخمین زده می‌شد. تعداد گونه‌های گیاهی تقریباً برابر با تعداد تنوع گونه‌ای در تالابهای استیل آستارا (۲۸)، بوجاق کیشهر (۳۴)، تالاب انزلی (۱۳) و میانکاله (۲۲) می‌باشد. البته نسبت تعداد گونه به جنس و یا جنس به خانواده در بین تالابهای مزبور تفاوت چشمگیری ندارد.

شکل زیستی هر گونه ویژگی تقریباً ثابتی است که در ارتباط با عوامل مهم محیطی قرار دارد، اما همین گونه‌ها در شرایط محیطی متفاوت ممکن است شکل زیستی دیگری را ظاهر کنند (۹). بررسی طیف شکل زیستی منطقه نشان‌دهنده غالب بودن فرم زیستی تروفیت‌ها می‌باشد. فعالیت‌های انسانی و دست‌خوردگی‌های خاک منطقه مورد مطالعه از جمله عواملی هستند که بر میزان فراوانی تروفیت‌ها در رویشگاه‌های مورد مطالعه مؤثرند (۲۵، ۲۸). میزان تروفیتها یا یکساله‌ها اغلب در تمامی مناطق تالابی شمال ایران بالاترین درصد را به خود اختصاص داده‌اند. نسبت این

مختلف پیچنده‌هاست که در جنگل اجاکله وجود *Smilax* و *Danae racemosa*، *Periploca graeca* و *excelsa* نشان‌دهنده این موضوع است. همچنین علاوه بر توده‌های مزبور، در برخی از بخشهای جنگلی، درخت غالب توسکای قشلاقی (*Alnus glutinosa* subsp. *barbata*) تشکیل توده‌های جنگلی مشخصی را می‌دهد. وجود درخت توسکا در مناطق جنگلی، دلیل بر تخریب پوشش جنگلی گذشته می‌باشد. درخت توسکا معمولاً یک گونه پیشگام بوده که در هنگام دست‌خوردگی و تخریب این مناطق ظاهر می‌شود. درختچه‌های گز (*Tamarix*) بصورت پراکنده در اطراف آبندان‌ها مشاهده می‌شود، همچنین درختان صنوبر (*Populus*) نیز به فراوانی در منطقه، بخصوص در اطراف آبندان و دامگاه‌ها مشاهده می‌شوند که اغلب آنها بصورت دست‌کاشت توسط اهالی منطقه کاشته شده، زیرا تنه صاف و بلند آنها برای ساختن دام‌هوایی برای پرندگان بسیار مناسب می‌باشد.

۳- رویشگاه‌های حاشیه‌ای و خرابه‌روی: غیر از بخشهای آبی و جنگلی موجود در منطقه، مناطق دیگری در حواشی جاده‌های خاکی و آسفالتی موجود در محدوده مطالعه شده و همچنین اطراف خانه‌های مسکونی وجود دارد که تحت تأثیر شدیدتر فعالیت‌های انسانی بوده است. خاک این مناطق یا با لگدکوبی محکم و یا با برهم خوردگی افقهای خاکی متفاوت از خاکهای بخش‌های دیگر می‌باشد. برخی از مهمترین گیاهان این زیستگاه شامل *Anagallis*، *Chenopodium album*، *arvensis*، *Euphorbia*، *Lotus corniculatus*، *Medicago* spp.، *helioscopia* و *Trifolium* spp. می‌باشند.

از کل گونه‌های گیاهی مطالعه شده در منطقه، ۵۶ درصد در رویشگاه حاشیه‌ای و خرابه‌روی، ۲۴/۲ درصد در رویشگاه آبی و ۱۹/۸ درصد در رویشگاه جنگلی مشاهده شده است.

بحث

گیاه‌شناسان بحث برانگیز بوده است (رجوع کنید به ۱۰، ۱۷ و ۲۱). برخی گیاه غوطه‌ور و شناور حقیقی را گیاه آبی‌زی واقعی می‌نامند و برخی دیگر تعریف گیاه آبی‌زی را به دلیل وجود و عدم وجود وابستگی گیاه به آب در بخشی یا تمام طول دوره رویشی و زایشی محدود می‌کنند.

رویشگاه‌های پراکنده و کوچک جنگلی در محدوده تالاب فریدونکنار، تداعی‌کننده تخریب‌های گسترده گذشته در مناطق پست خزری است، به طوری که اکنون از جوامع شمشاد-بلوط خزری (۴۱) تنها بخش‌های محدودی را می‌توان به صورت لکه‌ای و پراکنده در شمال ایران یافت (۲۳). این جنگلها در واقع جزء جنگل‌های به جا مانده خزری است که روزی در سراسر شمال ایران و در مناطق پست گسترش داشته است (۴۴). این لکه‌ها در منطقه مورد مطالعه تشکیل شده از دو گونه غالب مازو (*Quercus castaneifolia*) و ملج (*Ulmus glabra*) می‌باشد که هر دو از گونه‌های کمیاب در مناطق پست خزری می‌باشند.

به طور کلی باید اشاره کرد که تنوع زیستگاهی در منطقه و وجود لکه‌های جنگلی هیرکانی، تالاب‌های متنوع و زمین‌های کشاورزی، باعث شکل‌گیری تنوع زیستی قابل ملاحظه‌ای در منطقه شده است. یکی از یافته‌های اصلی در این تحقیق، جمع‌آوری مجدد برخی از گونه‌های گیاهیست که از فراوانی کمتری در سایر مناطق تالابی برخوردار می‌باشند. این گونه‌ها شامل *Nelumbium caspicum*، *Oenanthe aquatica* و *Coix lacryma-jobi* می‌باشند.

اهمیت و نقش حفاظت در منطقه: تالاب فریدونکنار یک اکوسیستم بسیار فعال در تمام طول سال می‌باشد. منطقه مورد مطالعه محل زمستان‌گذرانی و زیستگاه دائمی بیش از ۱۰۰۰۰ پرنده می‌باشد که هر ساله در این منطقه دیده می‌شوند (<http://www.ramsar.org>). در سال ۱۹۷۸ و بعد از حدود ۶۰ سال، جمعیت کوچکی از درنا‌ی سیبری که در لیست ارائه شده IUCN تحت عنوان "به شدت در معرض

نوع شکل زیستی در مطالعه تالاب انزلی ۵۴ درصد (۱۲)، در تالاب امیرکلاویه ۴۰ درصد (۱۳)، در تالاب بوجاق و دهنه سر سفیدرود ۴۴ درصد (۳۴)، و تالاب استیل آستارا ۵۳ درصد (۲۸) می‌باشد. شکل زیستی هیدروفیت که در رویشگاه‌ها و خرد زیستگاه‌های آبی تالاب مشاهده می‌شود درصد کمی را نسبت به شکل‌های زیستی دیگر به خود اختصاص می‌دهد. محدود شدن آبندان‌ها توسط زمین‌های کشاورزی و کاهش سطح آب آنها موجب تبدیل شدن حاشیه آبندان‌ها به رویشگاه خشکی شده است و بسیاری از پوشش‌های گیاهی غلبه یافته توسط گونه‌های *Typha*، *Phragmites*، *Nymphaea* از بین رفته‌اند. همچنین در برخی از بخش‌های آبی باز، شاهد افزایش دائمی رسوبات آلی و خشک شدن تدریجی محیط‌های رشد هیدروفیت‌ها هستیم.

حدود نیمی از گونه‌های گیاهی تالاب متعلق به چندین ناحیه فیتوجغرافیایی می‌باشند. عناصر چند ناحیه‌ای (pluriregional) بزرگترین گروه تشکیل‌دهنده سایر تالاب‌های شمال نیز می‌باشند. وجود زیستگاه‌های آبی فراوان و همچنین مناطق انسان‌ساز یا مصنوعی در منطقه، دلیلی بر تعداد بالای گونه‌های چند ناحیه‌ای می‌باشد (۲۳). محیط‌های آبی و تخریبی معمولاً محیط‌های یکنواخت‌تر بوده و گیاهان موجود در آنها دارای پراکنش‌های گسترده‌تر در سطح دنیا می‌باشند. علاوه بر این، گونه‌های با پراکنش‌های دو یا سه ناحیه‌ای نیز درصد قابل توجهی از فلور منطقه را به خود اختصاص می‌دهند. درصد فراوانی نسبتاً بالای عناصر اروپا-سیبریایی این تالاب نسبت به سایر مناطق تالابی در شمال ایران، نشان‌دهنده وجود بخش‌های جنگلی نسبتاً طبیعی در منطقه می‌باشد.

یکی از راه‌های مطالعه و ارزیابی پوشش گیاهی هر منطقه، تقسیم‌بندی رویشگاهی و ساختاری آن می‌باشد (۳۲) ولی همیشه جدا کردن رویشگاه‌های آبی و غیر آبی آسان نیست، زیرا تعریف گیاه آبی‌زی و زیستگاه واقعی آن در بین

سطح شهر، آسیب جبران‌ناپذیری بر این گیاه کمیاب در منطقه وارد می‌کند. علاوه بر این، وجود چند لکه جنگلی پست خزری بجا مانده در منطقه، ارزش زیست‌محیطی آن را چندین برابر می‌سازد.

سپاسگزاری

در اینجا لازم است که از مسئولان محترم اداره کل حفاظت محیط‌زیست استان مازندران (ساری) به‌ویژه جناب آقای مهندس ربیعی به دلیل برخی از همکاریها و در اختیار گذاشتن منابع و نقشه‌ها کمال تشکر و قدردانی بعمل آید. این طرح با استفاده از اعتبار ویژه پژوهشی دانشگاه مازندران به انجام رسیده است که بدنوسیله از معاونت محترم پژوهشی تشکر و سپاسگزاری می‌گردد.

خطر ("critically endangered") طبقه‌بندی شده است، در تنها زیستگاه آن در ایران یعنی تالاب فریدونکنار مشاهده شد و هر ساله تعداد این پرنده مهاجر رو به کاهش می‌باشد. یکی دیگر از زیستگاه‌های درنای سبیری در ایران منطقه بوجاق گیلان است که متأسفانه در چند سال اخیر تحت آسیبهای زیست‌محیطی بوده است (۳۴) و عملاً یافتن این گونه در این تالاب غیرممکن شده است. علاوه بر این پرنده، برخی از گونه‌های دیگر جانوری در منطقه نیز در لیست IUCN قرار دارد و پروژه‌های داخلی و بین‌المللی زیادی برای حمایت از آنها برنامه‌ریزی شده است (۳۷). علاوه بر حیات جانوری، گونه‌های گیاهی منطقه نیز تحت آسیب شدید انسانی و تخریب قرار دارند. هر ساله برداشت بی‌رویه از گیاه لاله مردابی یا سله باقلا (*Nelumbium caspicum*) و فروش میوه‌های رسیده آن در

منابع

- ۱- اسدی و همکاران. ۱۳۶۳-۱۳۹۰. فلور فارسی ایران. موسسه تحقیقات جنگلها و مراتع.
- ۲- بهروزی راد، ب. ۱۳۷۷. ارزش تالاب‌ها و نقش کنوانسیون رامسر در حفاظت از آنها، فصلنامه علمی محیط زیست، جلد ۱۰: ۲-۲۴.
- ۳- بهروزی راد، ب. ۱۳۸۸. تالاب های ایران. سازمان جغرافیایی نیروهای مسلح، تهران.
- ۴- پورلک، ل. ۱۳۷۹. تجزیه و تحلیل سود و هزینه اکوتوریسم زیستگاه زمستان گذرانی درنای سبیری (فریدونکنار- مازندران)، پایان نامه کارشناسی ارشد مدیریت و برنامه‌ریزی، دانشگاه تهران.
- ۵- ثابتی، ح. ۱۳۴۸. بررسی اقالیم حیاتی ایران، انتشارات دانشگاه تهران، شماره ۱۲۳۱، ۲۵۳ صفحه.
- ۶- جلیلی، ع. و همکاران. ۱۳۸۸. شناسایی الگوهای اکولوژیکی حاکم بر پوشش گیاهی تالاب انزلی و نقش آنها در مدیریت اکوسیستم. مجله علوم دانشگاه تهران: ۳۵: ۵۱-۵۷.
- ۷- ریاضی، ب. ۱۳۷۵. منطقه حفاظت شده سیاه کشیم اکوسیستمی ویژه از تالاب انزلی. انتشارات سازمان حفاظت محیط زیست.
- ۸- سعید آبادی، ح. ۱۳۵۲. شناسایی نوار های رویشی کناره مرداب انزلی. نشریه دانشکده علوم دانشگاه تهران. شماره ۷. ۵۷-۶۵
- ۹- عصری، یونس، ۱۳۸۴، اکولوژی پوشش گیاهی، دانشگاه پیام نور تهران.
- ۱۰- عصری، ی. و افتخاری، ط. ۱۳۸۱. معرفی فلور و پوشش گیاهی تالاب سیاه کشیم. مجله محیط شناسی. ۲۸: ۱-۱۵
- ۱۱- عصری، ی. و مرادی، ا. ۱۳۸۴. مطالعات فلورستیک و جامعه شناسی تالاب امیر کلايه. مجله منابع طبیعی دانشگاه گرگان ۱۱: ۱۷۱-۱۷۹.
- ۱۲- قهرمان، ا. و عطار، ف. ۱۳۸۳. تالاب انزلی در اغمای مرگ (بررسی اکولوژیک- فلورستیک). مجله محیط شناسی، ۲۸: ۳۸-۱
- ۱۳- قهرمان، ا.، نقی نژاد، ع. و عطار، ف. ۱۳۸۴. رویشگاهها و فلور منطقه ساحلی چمخاله جیربلاغ و تالاب ساحلی امیرکلايه. مجله محیط شناسی، ۳۳: ۴۶-۶۷.
- ۱۴- کریمی، ز. ۱۳۸۹. بررسی فلور و پوشش گیاهی تالاب بین المللی گمیشان. مجله زیست شناسی ایران. جلد ۲۳: ۴۳۶-۴۴۷.
- 15-Akhani, H. 2005. The Illustrated Flora of Golestan National Park, Iran. Tehran University Publication.
- 16-Anonymous. 2002. The Ramsar convention manual, a guide to the convention on wetlands (Ramsar, Iran, 1971). Ramsar convention Bureau. 7th edition, 200 pp., Switzerland.

- 17-Cook, C.D.K. 1996. Aquatic plant book. SPB Academic publishing, Amsterdam/New York.
- 18-Costanza, R. & Drge, R. 1997. The value of the world's ecosystem. Service and natrul capital. Nature 87:253-260.
- 19-Cronk, J.K. & Fennessy, M.S. 2001. Wetland plants: biology and ecology. Lewis Publishers, 462 pp., New York.
- 20-Davis, P.H. (ed.). 1965-1988. Flora of Turkey and the East Agean Island Vols 1-10. Edinburgh University Press, Edinburgh.
- 21- Den Hartog, C. and van der valde, G., 1988, structural aspects of aquatic plant communities. In: Hand book of vegetation science, symoens, J.J. (ed), vegetation of inland waters. Dr. Junk publishers, Dordrecht, 5:113-153.
- 22-Ejtehadi, H., Amini, T., Kianmehr, H. and Assadi, M. 2003. Floristical and chorological studies of vegetation in Myankaleh wildlife refuge, Mazandaran Province, Iran. Iranian Int. J. Sci. 4(2): 107-120.
- 23-Ghahreman, A., Naqinezhad, A., Hamzeh'ee, B., Attar, F. & Assadi, M. 2006. The flora of threatened black alder (*Alnus glutinosa* ssp. *barbata*) forests in the Caspian lowlands, northern Iran. Rostaniha 7: 1-26.
- 24-Gopal, B., Junk, W.J., 2000. Biodiversity in wetlands: an introduction. In: Gopal, B., Junk, W.J., Davis, J.A(Eds.), Biodiversity in Wetlands: Assessment, Function and Conservation, vol. 1. Backhuys Publication, Leiden, pp. 1-10.
- 25-Grime, J.P. 2001. Plant strategies, vegetation processes and ecosystem properties. John Wiley & Sons, 417 pp., New York.
- 26-Hammer, D.A. 1997. Creating freshwater wetlands, 2nd edition. Lewis Publishers
- 27-Karami, M., Kasmani, M.E. & Alamesh, A. 2001. Plants of Hashilan wetland, Kermanshah, Iran. J. Sci. I. R. Iran. 12 (3): 201-207.
- 28-Khodadadi, S., Saeidi Mehrvarz, Sh. & Naqinezhad, A.R., 2009. Contribution to the flora and habitats of the Estil wetland (Astara) and its surroundings, North west Iran. Rostaniha 10: 44-63.
- 29-Komarov, V.L. (ed.), 1934-1954, Flora of USSR. 1-21. Izdatel'stvo Akademi Nauk SSSR Leningrad (English trans lation from Russian, Israel program for scientific translation Jerusalem, 1968-1977).
- 30-Maltby E. & Turner R.E. 1983. Wetlands are not Wasteland. Geografical magazine. 5: 92-98.
- 31-Mitsch, W.J. & Gosselink, J.G. 2000. Wetlands. John Wiley & Sons, 920 pp., New York.
- 32-Mueller-Dombois, D. & Ellenberg, H. 1974. Aims and methods of vegetation ecology. Wiley & Sons, New York.
- 33-Naqinezhad, A. & Khoshrahan, H. 2010. Plant biodiversity of international RAMSAR wetlands along the coastline of southern Caspian Sea towards a diverse and sustainable situation. The International Conference on "Biodiversity of the Aquatic Environment "Towards a diverse and sustainable world". Lattakia, Syria.
- 34- Naqinezhad, A.R., Saeidi Mehrvarz , Sh., Noroozi, M. and Faridsi, M. 2006. Contribution to the vascular and bryophyte flora as well as habitat diversity of the Boujagh National Park, N. Iran, Rostaniha 7: 83-105.
- 35- Raunkiaer, C. 1934. Life forms of plants and statistical plant geography. Oxford University Press, Oxford.
- 36- Rechinger, K.H. 1963-1998. Flora Iranica, 1-173. Akademische Druck- u. Verlagsentalt, Graz.
- 37-Sadeghi-Zadegan, S. 2000. Status of Siberian Crane in the Islamic Republic of Iran and activities to restore the western population. Proposed paper to the IVth European Crane Workshop. 11-13 November 2000, Verdun, France.
- 38- Sharifnia, F., Asri, Y. and Gholami-Terojeni, T. 2007. Plant diversity in Miankaleh biosphere reserve (Mazandaran province) in North of Iran. Pakistan Journal of Biological sciences 10:1723-1727.
- 39-Shokri, M., Safaian, N., Ahmadi, T. and Amiri, B.J. 2004. A second look on biogeographical province of Miankaleh biosphere reserve. Appl. Eco. & Environ. Res. 2: 105-117.
- 40- Takhtajan, A. 1986. Floristic regions of the world. University of California press. California (English translation from Russian).
- 41-Tregubov, V. & Mobayen, S. 1970. Guide pour la carte de la végétation naturelle de l' Iran. 1:2500000. Bull. 14, Project UNDP/FAO IRA 7. 18 pp.
- 42-Tutin, T.G., Heywood, V.H., Burges, N.A., Moore, D.M., Valentine, D.H., Walters, S.M. and Webb, D.A. 1964-1980. Flora Europaea. Vols. 1-5. First Edition, Cambridge University Press. Cambridge.
- 43-Zedler J.B. 2000. Progress in wetland restoration ecology. Trends in ecology and evolution 15: 402-407.

- 44- Zohary, M. 1973. Geobotanical foundation of the Middle East. Fischer Verlag, Stuttgart, Amsterdam.

Plant diversity of Fereydoonkenar international wetland, Mazandaran

Naqinezhad A.R. and Hosseinzadeh F.

Biology Dept., Faculty of Sciences, University of Mazandaran, Babolsar, I.R. of Iran

Abstract

Freydoonkenar international complex wetland is one of 22 Iranian wetlands registered in Ramsar convention. It is a habitat for large varieties of rare immigrant birds particularly the critically endangered species, Siberian Crane. The surface of the area is 5427 ha and is located near to Caspian Sea. It comprises different types of natural and artificial habitats including wildlife refuge, pools, rice fields and lowland forest patches. Due to the fact that the knowledge of flora and fauna of any area is essential for further evaluation of environment and ecological potential of that area, a total of 248 vascular plant species belonging to 176 genera and 73 families were examined in the area. Poaceaea, Asteraceae, Papilionaceae, Polygonaceae and Rosaceae are the richest plant families, respectively. Therophytes are the most abundant life forms and pluriregional plants possess the highest proportion among all plants studied in the area. All plants in the area belong to three distinct habitats, marginal or ruderal, aquatic and forest, which contain 56, 24, 20 percent of all plants. One of the most prominent features of the wetland is the occurrence of thermophil and endemic lowland Caspian forest in the area.

Key words: Flora, international wetland, lowland forest, Siberian crane